

Поперечные профили земляного полотна М 1:200

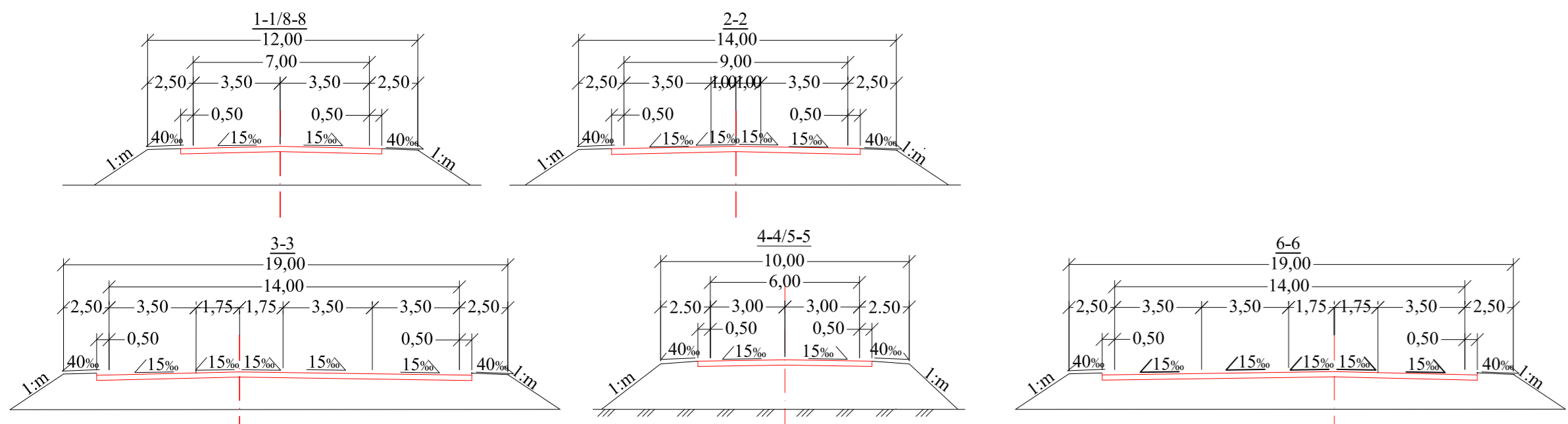


Схема типов дорожной одежды

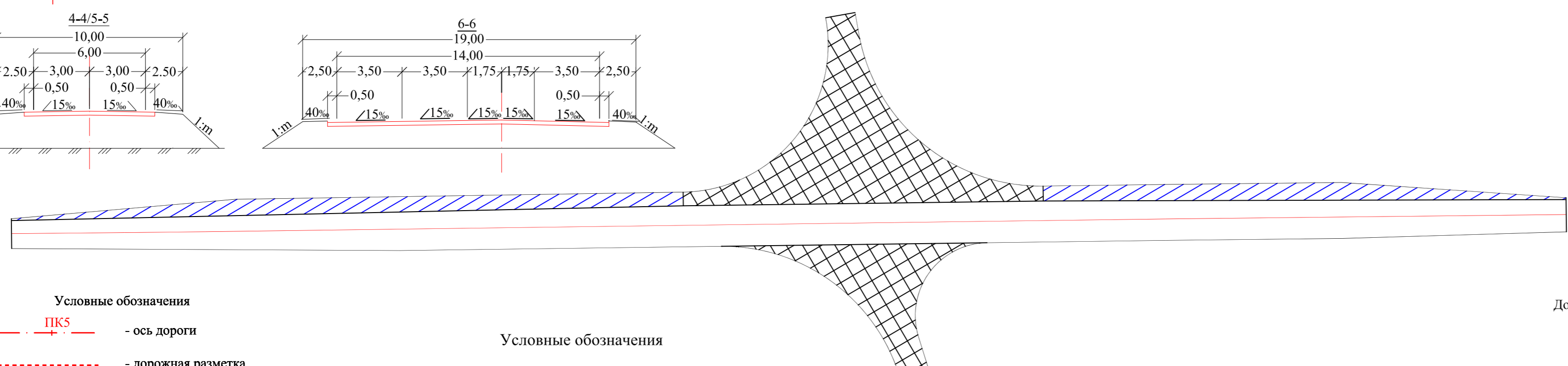


Схема обеспечения видимости

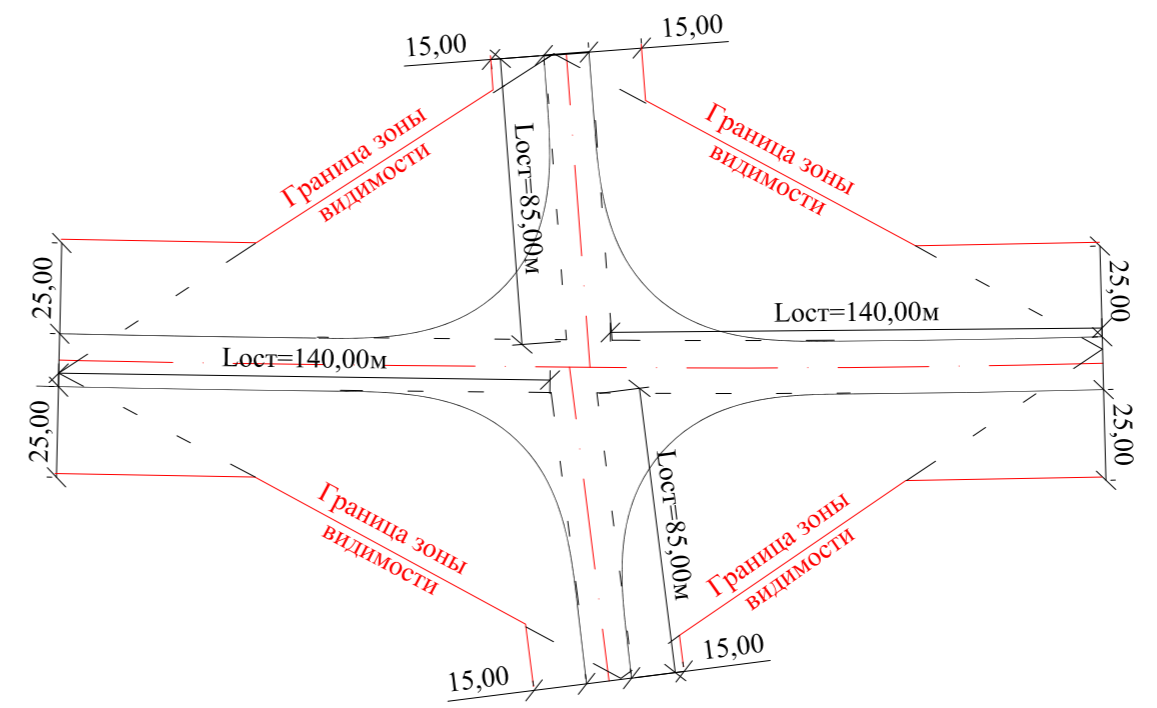
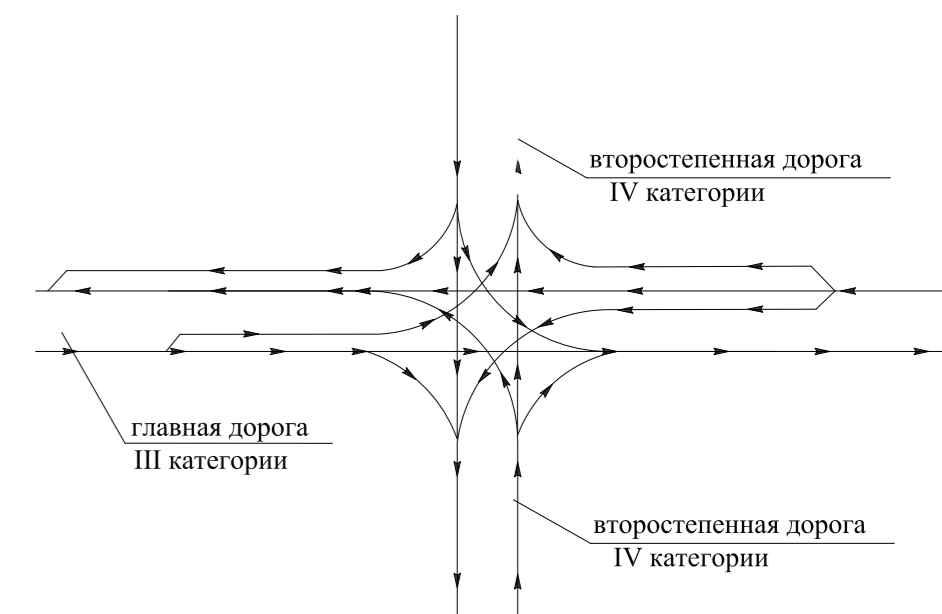
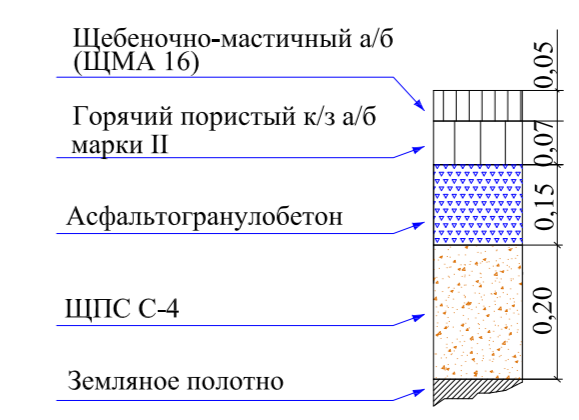


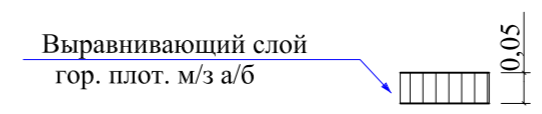
Схема движения



Дорожная одежда по типу основной дороги на переходно-скоростных полосах



Дорожная одежда по типу второстепенной дороги на закруглениях



- ПРИМЕЧАНИЯ:**
- Съезд запроектирован применительно к типовому проекту 503-0-51.89 "Пересечения и примыкания автомобильных дорог в одном уровне".
 - Дорожные знаки запроектированы в соответствии с ГОСТ Р 52290-2004. Расстановка знаков запроектирована в соответствии с ГОСТ Р 52289-2004.
 - Детальная разбивка кривых дана от оси и до кромок а/б покрытия.
 - Все размеры на чертеже даны в метрах.
 - Объемы работ по устройству дорожной разметки в пределах границ примыкания включены в объемы пересечений и примыканий.
 - Категория главной дороги III.
 - Категория второстепенной дороги IV.
 - * - знаки учтены в объемах по основной дороге.

- Условные обозначения**
- ПКС - ось дороги
 - - дорожная разметка
 - ▲ - дорожные знаки
 - - пластиковые сигнальные столбики
- Условные обозначения**
- - Дорожная одежда по типу основной дороги на переходно-скоростных полосах
 - ▨ - Дорожная одежда по типу второстепенной дороги в пределах закругления

СОП ЛАСОВАНО
Взам. инв. №
Подпись и дата
Инв. № подл.