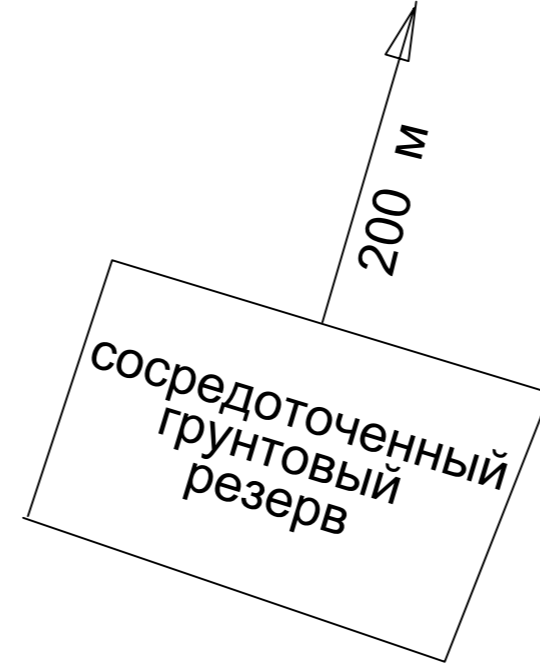
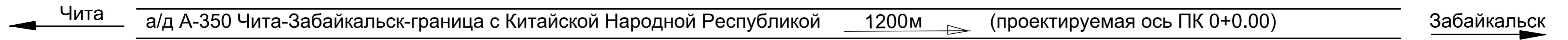
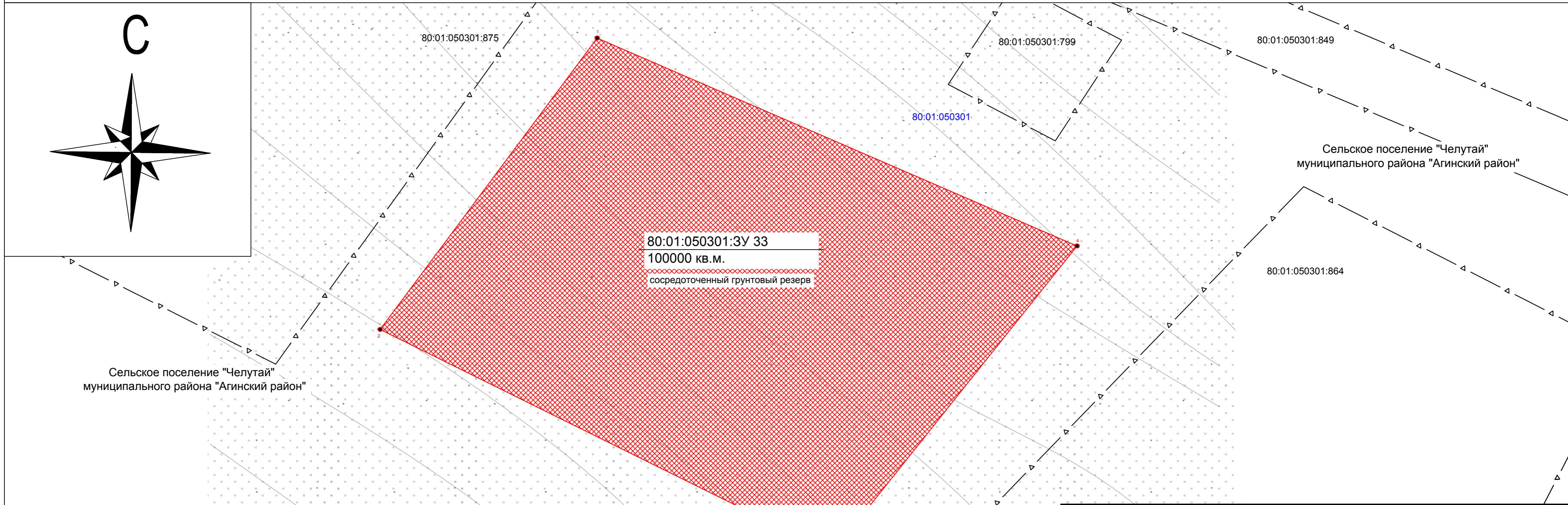


Схема привязки резерва к проектируемой трассе



сосредоточенный грунтовый резерв расположен в 200 метрах от существующей автомобильной дороги и
и 1200 м от начала проектируемой автомобильной дороги



УСЛОВНЫЕ ОБОЗНАЧЕНИЯ

ТЕРРИТОРИАЛЬНОЕ УСТРОЙСТВО

- граница кадастрового квартала
- граница муниципального образования

ОБЪЕКТЫ НЕДВИЖИМОСТИ В СОСТАВЕ ПРОЕКТА ПЛАНИРОВКИ

- границы застроенных земельных участков, на которых расположены линейные объекты с указанием кадастровых номеров земельных участков, на которых расположены линейные объекты

ГРАНИЦЫ ЗЕМЕЛЬНЫХ УЧАСТКОВ, ФОРМИРУЕМЫХ НА ПЕРИОД СТРОИТЕЛЬСТВА ОБЪЕКТОВ КАПИТАЛЬНОГО СТРОИТЕЛЬСТВА ФЕДЕРАЛЬНОГО ЗНАЧЕНИЯ

- границы земельных участков ЗУЗЗ, формируемых на период строительства объектов капитального строительства федерального значения

						288-129/13-ППЛ-ПМ			
						Строительство автомобильной дороги А-166 Чита-Забайкальск до границы с Китайской Народной Республикой			
						Строительство автомобильной дороги А-350 Чита-Забайкальск-граница с Китайской Народной Республикой на участке км 1448+000 - км 168+000, Забайкальский край.			
Изм.	Кол.уч.	Лист	№ док.	Подп.	Дата	Проект межевания	Стадия	Лист	Листов
Разработал		Аболонков			12.15		П	8	8
Проверил		Мищенко			12.15				
Нач.отдела		Мищенко			12.15				
ГИП		Путина			12.15				
						Схема резервирования земель, необходимых для размещения объекта капитального строительства федерального значения, и формируемых на период строительства объектов капитального строительства федерального значения			
						РОСИНСТАЛ ПРОЕКТ			